

Mapa do celów projektowych
dla rejonu ul. Alojzego Chyża, Bronowskiej, Spadzistej i Mitej
położonych w Ligocie i Bronowie
(bez pomiaru granic, bez uzgodnień branżowych)

województwo: śląskie
jednostka ewid. 240204_5 Czechowice-Dziedzice
obręb: 240205_5.0005 Ligota
GK.6640.797.2023

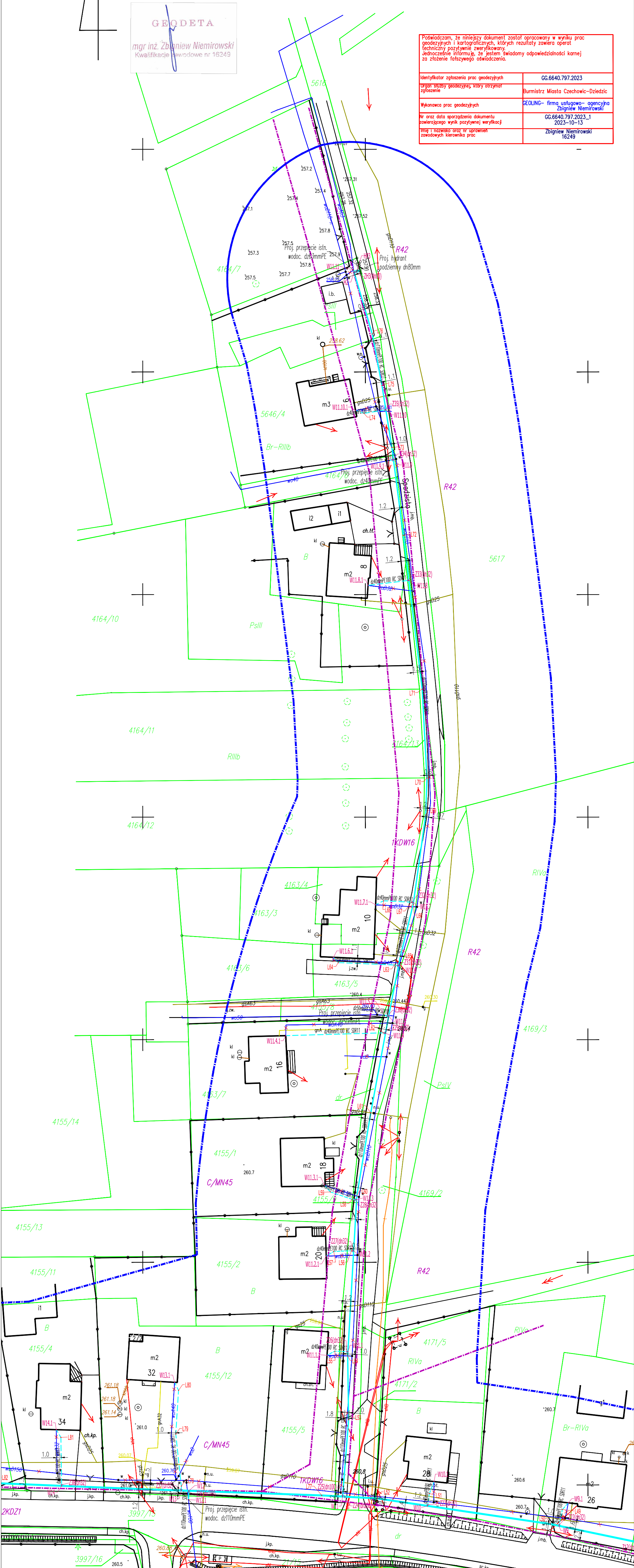
Skala 1:500
Układ współrzędnych: 2000
Układ wysokościowy: EVRF2007

- Zakres opracowania
- Mapa aktualna w zakresie: sytuacji, wysokości i uzbrojenia na dzień 13.10.2023r
 - Linia - wykreślono granice własności,
 - Linia - wykreślono obowiązujący miejscowy plan zagospodarowania przestrzennego
 - W zakresie opracowania brak niezrealizowanych projektów ZUDP
 - Granice działek w obrębie opracowania nie spełniają obowiązujących kryteriów dokładnościowych

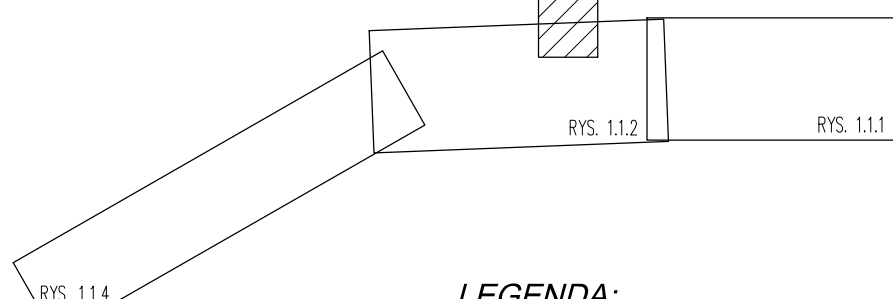
GEODETA
mgr inż. Zbigniew Niemirowski
Kwalifikacje zawodowe nr 16249

Poświadczam, że niniejszy dokument został opracowany w wyniku prac geodezyjnych i kartograficznych, których rezultaty zawiera operat techniczny pozytywnie zweryfikowany. Jednocześnie informuję, że jestem świadomy odpowiedzialności karnej za złożenie fałszywego oświadczenia.

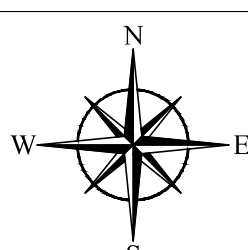
Identyfikator zgłoszenia prac geodezyjnych	GG.6640.797.2023
Organ służby geodezyjnej, który otrzymał zgłoszenie	Burmistrz Miasta Czechowice-Dziedzice
Wykonawca prac geodezyjnych	GEOLING- firma usługowo- agencyjna Zbigniew Niemirowski
Nr oraz data sporządzenia dokumentu zawierającego wynik pozytywnej weryfikacji	GG.6640.797.2023_1 2023-10-13
Imię i nazwisko oraz nr uprawnień zawodowych kierownika prac	Zbigniew Niemirowski 16249



SCHEMAT PODZIAŁU NA ARKUSZE



PROJEKT ZOSTAŁ WYKONANY ZGODNIE Z MAPĄ DO CELÓW PROJEKTOWYCH
IDENTYFIKATOR ZGŁOSZENIA PRAC GEODEZYJNYCH nr GG.6640.797.2023
ZA ZGODNOŚĆ Z ORYGINAŁEM



LEGENDA:

ELEMENTY PROJEKTOWANE:

- WODOCIĄG - PRZYŁĄCZE
- WODOCIĄG - SIĘĆ
- ZASUWA WODOCIĄGOWA
- HYDRANT TECHNOLOGICZNY dn80
- PUNKT POMIAROWY
- RURA OCHRONNA
- OPIS PUNKTÓW CHARAKTERYSTYCZNYCH
- OTWÓR GEOLOGICZNY
- WODOCIĄG - DO LIKWIDACJI (przebudowa)
- ZAKRES OPRACOWANIA

dz - średnica zewn. przewodu, dn - średnica nominalna przewodu, dw - średnica wewn. przewodu

NINIEJSZY PROJEKT JEST WŁASNOŚCIĄ FIRMY EKOSANITECH WSZELKIE PRAWA ZASTRZEŻONE

Jednostka proj: **EkoSanitech**
Marcin Kominek
43-502 Czechowice-Dziedzice, ul. Wyspiańskiego 19/7
tel.: 691-958-651, e-mail: biuro@ekosanitech.pl

Inwestor: PIM Sp. z o.o.
43 - 502 Czechowice-Dziedzice, ul. Szarych Szeregów 2
Zadanie: Projekt budowy sieci wodociągowej wraz z przyłączami pn. Wykonanie projektów na modernizację sieci wodociągowej przy ul. Bronowskiej i Wolnej w Ligocie

Nazwa rysunku: **PROJEKT ZAGOSPODAROWANIA TERENU**
główna kat. Ligota

Projektował: inż. Teresa Świerczek (44/M/85)
Sprawdził: mgr inż. Aleksandra Machowiak (upr. nr 724/92, 874/92)
Opracował: mgr inż. Marcin Kominek

Branża: sanitarna
Nr proj.: 1023
Data: 12.2023r
Skala: 1:500

RYS. 1.1.3